










LEGENDA

-  Agricultura
-  Área de Manejo
-  Reserva Legal
-  Talhões
-  Área de Preservação Permanente
-  Curva de Nível
-  Estrada
-  Ponto com coordenada UTM
-  Parcela do Inventário

| Uso do Solo | Ha | % |
|--------------------------------|---------------|------------|
| Área de Preservação Permanente | 3,71 | 1,1 |
| Agricultura | 138,70 | 42 |
| Reserva Legal | 66,45 | 20 |
| Mata Nativa para Manejo | 120,00 | 36 |
| Total | 328,86 | 100 |

| | |
|---|--|
| Imóvel | Pequena Sítio do Meio |
| Proprietário | Associação dos Agricultores do Município de Ingazeira - Nova Esperança |
| Matrículas do Imóvel Rural | Registro n.º 9-788 fls 24-v, livro 2-F |
| Município de Localização | Ingazeira |
| Unidade da Federação | Pernambuco |
| Responsável Técnico | Franz Germain Cornel Pagan |
| Registro CRPA | Engenheiro Florestal, 032992 - D PE |
| Escala | 1:10.000 |
| Área do Imóvel Rural (ha) | 328,86 |
| Área do Imóvel Rural por Matrícula (número de matrícula do imóvel) (ha) | 328,86 |
| Área de Reserva Legal (ha) | 120,00 |
| ASSOCIAÇÃO PANTANS DO NORDESTE- ANPE | |
| Ass. Engenheiro Responsável / CRPA | |